




Projekt „Opracowanie II aktualizacji planów gospodarowania wodami na obszarach dorzeczy wraz z dokumentami planistycznymi stanowiącymi podstawę do ich opracowania”, Nr Projektu: POIS.02.01.00-00-0016/16

WEBINAR

**W RAMACH KONSULTACJI SPOŁECZNYCH
PROJEKTU PRZEGLĄDU ISTOTNYCH PROBLEMÓW GOSPODARKI
WODNEJ**

(UMOWA KZGW/KZP/2019/097)




Warszawa, 10-06-2020 r.



Projekt „Opracowanie II aktualizacji planów gospodarowania wodami na obszarach dorzeczy wraz z dokumentami planistycznymi stanowiącymi podstawę do ich opracowania”, Nr Projektu: POIS.02.01.00-00-0016/16

PROJEKT PRZEGLĄDU ISTOTNYCH PROBLEMÓW GOSPODARKI WODNEJ DLA OBSZARÓW DORZECZY – PREZENTACJA DOKUMENTU

dr Marcin Pchalek – CDM Smith Sp. z o.o.



Warszawa, 10-06-2020 r.



Projekt „Opracowanie II aktualizacji planów gospodarowania wodami na obszarach dorzeczy wraz z dokumentami planistycznymi stanowiącymi podstawę do ich opracowania”, Nr Projektu: POIS.02.01.00-00-0016/16

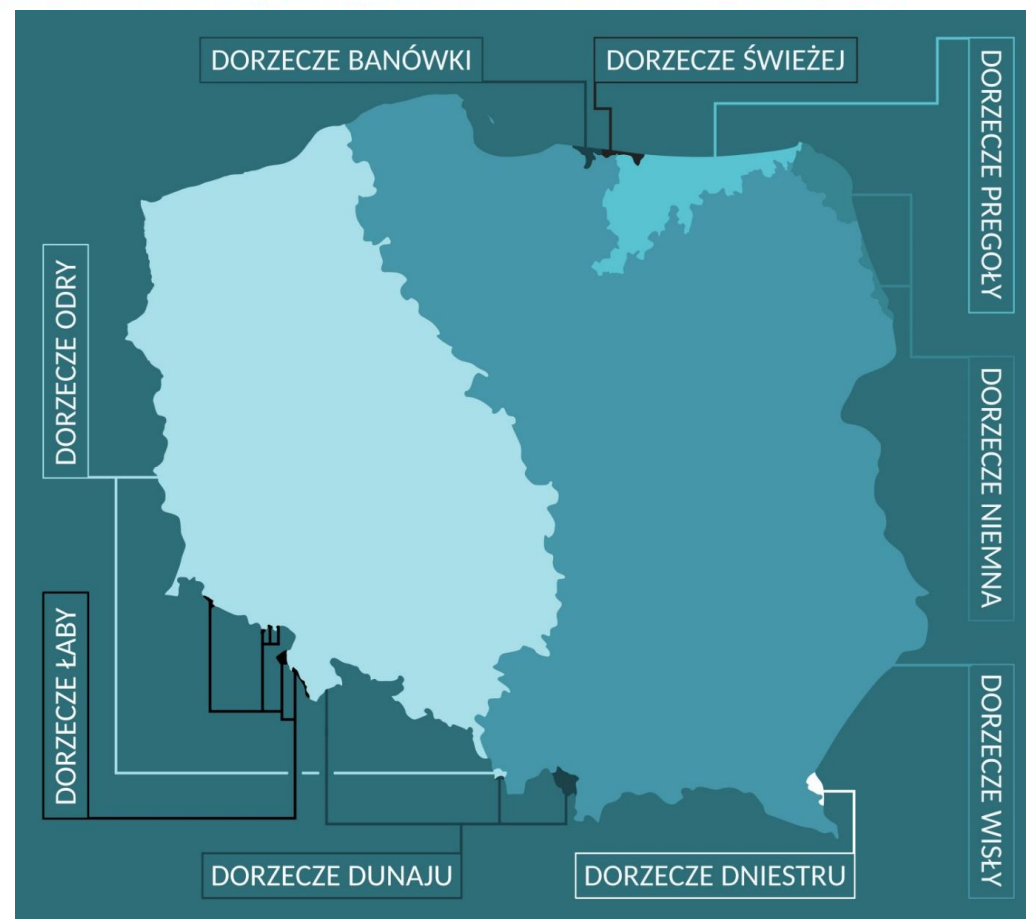
AGENDA

- Przegląd istotnych problemów gospodarki wodnej – cel i zakres opracowania
- Struktura tematyczna dokumentu
- Ogólny sposób hierarchizacji istotnych problemów gospodarki wodnej
- Struktura dokumentu



Projekt „Opracowanie II aktualizacji planów gospodarowania wodami na obszarach dorzeczy wraz z dokumentami planistycznymi stanowiącymi podstawę do ich opracowania”, Nr Projektu: POIS.02.01.00-00-0016/16

- Wykonanie przeglądu istotnych problemów gospodarki wodnej na obszarze dorzeczy wraz z przeprowadzeniem konsultacji społecznych stanowi wypełnienie wymagań przepisów obowiązującego prawa, tj. art. 14 RDW oraz art. 319 ust. 4 ustawy Prawo wodne.
- Przegląd IP ma na celu zidentyfikowanie i sklasyfikowanie zarówno najważniejszych problemów gospodarki wodnej utrudniających utrzymanie lub osiągnięcie celów środowiskowych, jak również czynników powodujących ich występowanie.
- IP zostały określone oddzielnie dla każdego obszaru dorzecza, zgodnie z obecnie istniejącym podziałem hydrograficznym, tj. dorzecza Wisły, Odry, Łąby, Banówki, Świeżej, Niemna, Pregoi, Dniestru i Dunaju.





Zidentyfikowanie istotnych problemów ma na celu określenie dziedzin, w których w pierwszej kolejności powinny zostać wdrożone działania naprawcze.

W opracowaniu przedstawiono wykaz IP wraz ze szczegółowym uzasadnieniem uwzględniającym informację o ważności danego problemu w danym obszarze dorzecza i o powodach, dla których ma negatywny wpływ na osiągnięcie lub utrzymanie określonych celów środowiskowych

Struktura tematyczna przeglądu problemów

Obszary problemowe w skali ogólnokrajowej

Ochrona jakościowa wód powierzchniowych i podziemnych

- Wpływ emisji rolniczych na stan wód
- Wpływ emisji z chowu i hodowli ryb na stan wód
- Wpływ emisji komunalnych na stan wód, w tym ochrona przed ściekami
- Wpływ emisji przemysłowych na stan wód
- Wpływ depozycji atmosferycznej na stan wód

Zmiany morfologiczne wód powierzchniowych

- Wpływ zmian hydromorfologicznych na stan wód
- Wpływ niewystarczającego potencjału naturalnej retencji oraz renaturyzacji rzek na stan wód
- Wpływ braku drożności rzek na stan wód

Ochrona stanu ilościowego wód powierzchniowych i podziemnych

- Wpływ zmian klimatu na stan wód oraz ochrona przed suszą
- Wpływ nadmiernego poboru wód powierzchniowych i podziemnych na ich stan
- Brak wdrożenia efektywnej regulacji w zakresie przepływów środowiskowych na stan wód

Aspekty prawno-organizacyjne i społeczne

- Zapewnienie efektywności nowego systemu instytucjonalnego na rzecz realizacji celów środowiskowych RDW
- Ograniczenie presji zabudowy na tereny narażone na niebezpieczeństwo powodzi
- Zapewnienie efektywnych mechanizmów pozyskania praw do nieruchomości na cele renaturyzacji rzek oraz odtwarzania naturalnej retencji na cele przeciwpowodziowe
- Wdrożenie efektywnej regulacji prawnej w zakresie metody szacowania przepływów środowiskowych
- Efektywna egzekucja nowych regulacji w zakresie wdrożenia zasady zwrotu kosztów usług wodnych

Aspekty ekonomiczne i finansowe

- Efektywność wykorzystania zasobów wodnych, szczególnie w zakresie użycia wody na cele przemysłu i cele komunalne
- Problem źródeł finansowania

Istotne problemy w poszczególnych obszarach dorzeczy

Ochrona jakościowa wód powierzchniowych i podziemnych

Zmiany morfologiczne wód powierzchniowych

Ochrona stanu ilościowego wód powierzchniowych i podziemnych

Aspekty ekonomiczne i finansowe



Projekt „Opracowanie II aktualizacji planów gospodarowania wodami na obszarach dorzeczy wraz z dokumentami planistycznymi stanowiącymi podstawę do ich opracowania”, Nr Projektu: POIS.02.01.00-00-0016/16

- W obrębie poszczególnych obszarów problemowych dokonano hierarchizacji problemów, nadając im odpowiednią ocenę.



- Zidentyfikowane problemy, których ocena, z uwagi na niewystarczające dane co do ich skali lub zasięgu, była niemożliwa, wykazano w kategorii ostatniej: brak danych.



STRUKTURA DOKUMENTU

Wykaz skrótów

Spis rycin

1. Wstęp

2. Obszary problemowe w skali ogólnokrajowej

Szczegółowy opis poszczególnych problemów zidentyfikowanych w ramach obszarów tematycznych

2.1 Ochrona jakościowa wód powierzchniowych i podziemnych

2.1.1 Wpływ emisji z obszarów rolnych na stan wód

2.1.2 Wpływ emisji z chowu i hodowli ryb na stan wód

2.1.3 Wpływ emisji komunalnych na stan wód, w tym ochrona przed ściekami z gospodarstw domowych i terenów rekreacyjnych oraz ze składowisk odpadów

2.1.4 Wpływ emisji przemysłowych na stan wód

2.1.5 Wpływ depozycji atmosferycznej na stan wód

2.2 Zmiany morfologiczne wód powierzchniowych

2.2.1 Wpływ zmian hydromorfologicznych na stan wód

2.2.2 Wpływ niewystarczającego potencjału naturalnej retencji oraz renaturyzacji rzek skutkujący koniecznością realizacji technicznych metod ochrony przed powodzią na stan wód

2.2.3 Wpływ ograniczonej drożności rzek (pod kątem możliwości migracji ryb dwuśrodowiskowych) na stan wód



2.3 Ochrona stanu ilościowego wód powierzchniowych i podziemnych

- 2.3.1 Wpływ zmian klimatu na stan wód oraz ochrona przed suszą
- 2.3.2 Wpływ nadmiernego poboru wód powierzchniowych i podziemnych na ich stan
- 2.3.3 Brak wdrożenia efektywnej regulacji w zakresie przepływów środowiskowych na stan wód

2.4 Aspekty prawno-organizacyjne i społeczne

- 2.4.1 Zapewnienie efektywności nowego systemu instytucjonalnego na rzecz realizacji celów środowiskowych RDW
- 2.4.2 Ograniczenie presji zabudowy na tereny narażone na niebezpieczeństwo powodzi (zachowanie i odtworzenie obszarów naturalnej retencji)
- 2.4.3 Zapewnienie efektywnych mechanizmów pozyskania praw do nieruchomości na cele renaturyzacji rzek oraz odtwarzania naturalnej retencji na cele przeciwpowodziowe
- 2.4.4 Wdrożenie efektywnej regulacji prawnej w zakresie metody szacowania przepływów środowiskowych
- 2.4.5 Efektywna egzekucja nowych regulacji w zakresie wdrożenia zasady zwrotu kosztów usług wodnych

2.5 Aspekty ekonomiczne i finansowe

- 2.5.1 Efektywność wykorzystania zasobów wodnych, szczególnie w zakresie użycia wody na cele przemysłu i cele komunalne
- 2.5.2 Problem źródeł finansowania



Projekt „Opracowanie II aktualizacji planów gospodarowania wodami na obszarach dorzeczy wraz z dokumentami planistycznymi stanowiącymi podstawę do ich opracowania”, Nr Projektu: POIS.02.01.00-00-0016/16

3 Istotne problemy w poszczególnych obszarach dorzeczy

3.1 Dorzecze Wisły

- 3.1.1 Ochrona jakościowa wód powierzchniowych i podziemnych
- 3.1.2 Zmiany morfologiczne wód powierzchniowych
- 3.1.3 Ochrona stanu ilościowego wód powierzchniowych i podziemnych

3.2 Dorzecze Odry

... (j.w.)

3.3 Dorzecze Łaby

... (j.w.)

3.4 Dorzecze Banówki

... (j.w.)

3.5 Dorzecze Świeżej

... (j.w.)

3.6 Dorzecze Niemna

... (j.w.)

3.7 Dorzecze Pregocy

... (j.w.)

3.8 Dorzecze Dniestru

... (j.w.)

3.9 Dorzecze Dunaju

... (j.w.)

3.10 Istotne problemy ekonomiczno-finansowe w poszczególnych obszarach dorzeczy

4 Podsumowanie

5 Literatura

6 Załączniki

IP zidentyfikowane w poszczególnych dorzeczach wraz z przyporządkowaniem stopnia istotności oraz szczegółowym opisem i uzasadnieniem

Załączniki stanowią pliki tabelaryczne informacji zgromadzonych w rozdziale 3 opracowania:
Załącznik 1. Przegląd istotnych problemów gospodarki wodnej
Załącznik 2. Macierz kategorii istotności dla poszczególnych problemów w obszarach tematycznych dotyczących dorzeczy



Projekt „Opracowanie II aktualizacji planów gospodarowania wodami na obszarach dorzeczy wraz z dokumentami planistycznymi stanowiącymi podstawę do ich opracowania”, Nr Projektu: POIS.02.01.00-00-0016/16

DZIĘKUJĘ ZA UWAGĘ

dr Marcin Pchałek – CDM Smith Sp. z o.o